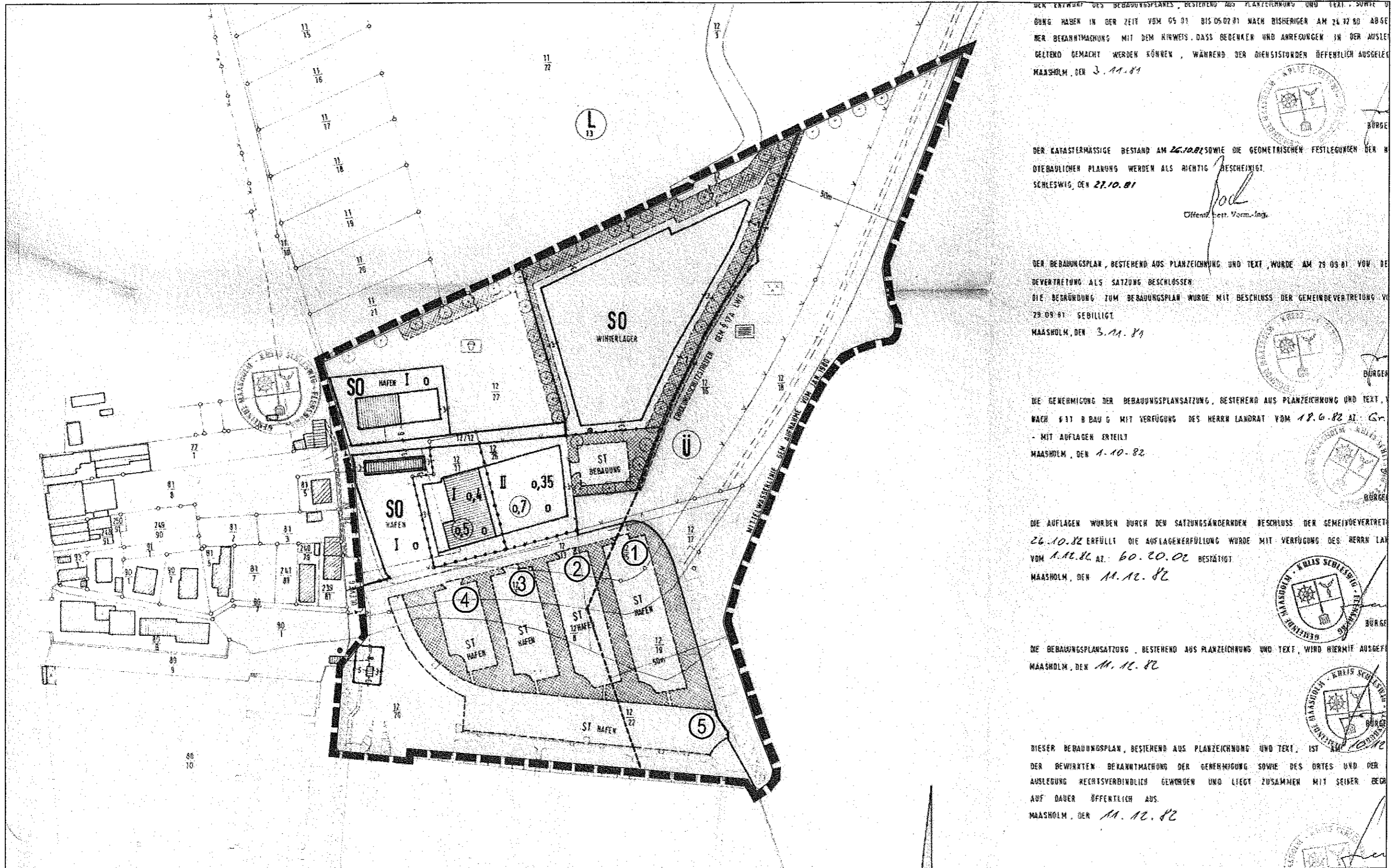
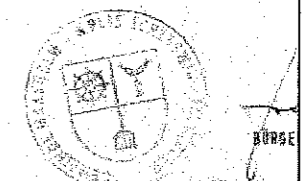


Anlage 1 zur 2. Änderung des B-Planes Nr. 4 "Hafenvorfeld" (Ausschnitt aus Ursprungsbebauungsplan von 1982)



DER ENTWURF DES BEBAUUNGSPLANES, BESTEHEND AUS PLANZEICHNUNG UND TEXT, SOWIE VORBEREITUNG HÄBEN IN DER ZEIT VOM 05.01.81 BIS 05.02.81 NACH BISHERIGEN AM 26.10.80 ABGEGEBENER BEKÄNDTERUNG MIT DEM HINWEIS, DASS BEDEHNEN UND ANFORDERUNGEN IN DER AUSLEGE GELTENDE GEMACHT WERDEN KÖNNEN, WÄHREND DER DIENSTSTUNDEN ÖFFENTLICH AUSGELEGT. MAASHOLM, DEN 3.11.81




DER KATASTERMÄSSIGE BESTAND AM 26.10.81 SOWIE DIE GEOMETRISCHEN FESTLEGUNGEN DER NUTZUNGSZONEN UND DER BEBAUUNGSFORMEN WERDEN ALS RICHTIG BESCHEINIGT. MAASHOLM, DEN 27.10.81

Pod
Öffentl. Vert. Vorm.-Ing.


DER BEBAUUNGSPLAN, BESTEHEND AUS PLANZEICHNUNG UND TEXT, WURDE AM 29.03.81 VON DER GEMEINDEVERTRETUNG ALS SATZUNG BESCHLOSSEN. DIE BEGRÜNDUNG ZUM BEBAUUNGSPLAN WURDE MIT BESCHLUSS DER GEMEINDEVERTRETUNG VOM 29.03.81 SEBILIGT. MAASHOLM, DEN 3.11.81




DER BEBAUUNGSPLAN, BESTEHEND AUS PLANZEICHNUNG UND TEXT, WURDE AM 19.06.82 MIT VERFÜGUNG DES HERRN LANDRAT VOM 19.06.82 AZ. G. 100/82 - MIT AUFLAGEN ERTEILT. MAASHOLM, DEN 1.10.82



DER BEBAUUNGSPLAN, BESTEHEND AUS PLANZEICHNUNG UND TEXT, WURDE AM 26.10.82 MIT VERFÜGUNG DES HERRN LANDRAT VOM 26.10.82 AZ. 60.20.02 BESTÄTIGT. MAASHOLM, DEN 11.12.82



DER BEBAUUNGSPLAN, BESTEHEND AUS PLANZEICHNUNG UND TEXT, WIRD HIERMIT AUSGEFÜHRT. MAASHOLM, DEN 11.12.82



DIESER BEBAUUNGSPLAN, BESTEHEND AUS PLANZEICHNUNG UND TEXT, IST HIERMIT ÖFFENTLICH AUSGELEGT. MAASHOLM, DEN 11.12.82

